

- Zuflüsse
 1 der Ilfis
 1.1 Bäregghöchigräbli
 1.2 Vord. Zulaufgräbli
 1.3 Hint. Vorlaufgräbli
 1.4 Husgräbli
 1.5 Hasenleegräbli
 1.6 Neuhausgräbli
 1.7 Buchraingräbli
 1.8 Lüfteligräbli
 1.9 Hagleregrabe

- 2 der Trub
 2.1 Unt. Wegmatträbli
 2.2 Vord. Weggräbli
 2.3 Heidbüelgräbli
 2.4 Hint. Weggräbli
 2.5 Antigergräbli
 2.6 Marchzungräbli



- 3 des Ramseregrabe
 3.1 Nüssergrabe

- 4 Teufebachgrabe

- 5 Ortbachgrabe

- 6 des Chrümpelgrabe
 6.1 Müsegrabe
 6.2 Chirschibodegrabe
 6.3 Hullergrabe
 6.4 Brännligrabe
 6.5 Chrümpelhüttegrabe
 6.6 Bärlochgrabe
 6.7 Schafberggrabe
 6.8 Husgrabe
 6.9 Stallgrabe

- 7 des Steinbach
 7.1 Näbeegg-Grabe
 7.2 Fuhrehüsligrabe
 7.3 Schafgrabe
 7.4 Hellgrabe

Organisation der Wasserbaupflicht


Bau- Verkehrs- und Energiedirektion des Kanton Bern
 Tiefbauamt
 Oberingenieur Kreis IV

Gemeinde Trubschachen
 Erfüllungspflichtiger:
 Schwellenkorporation Trubschachen

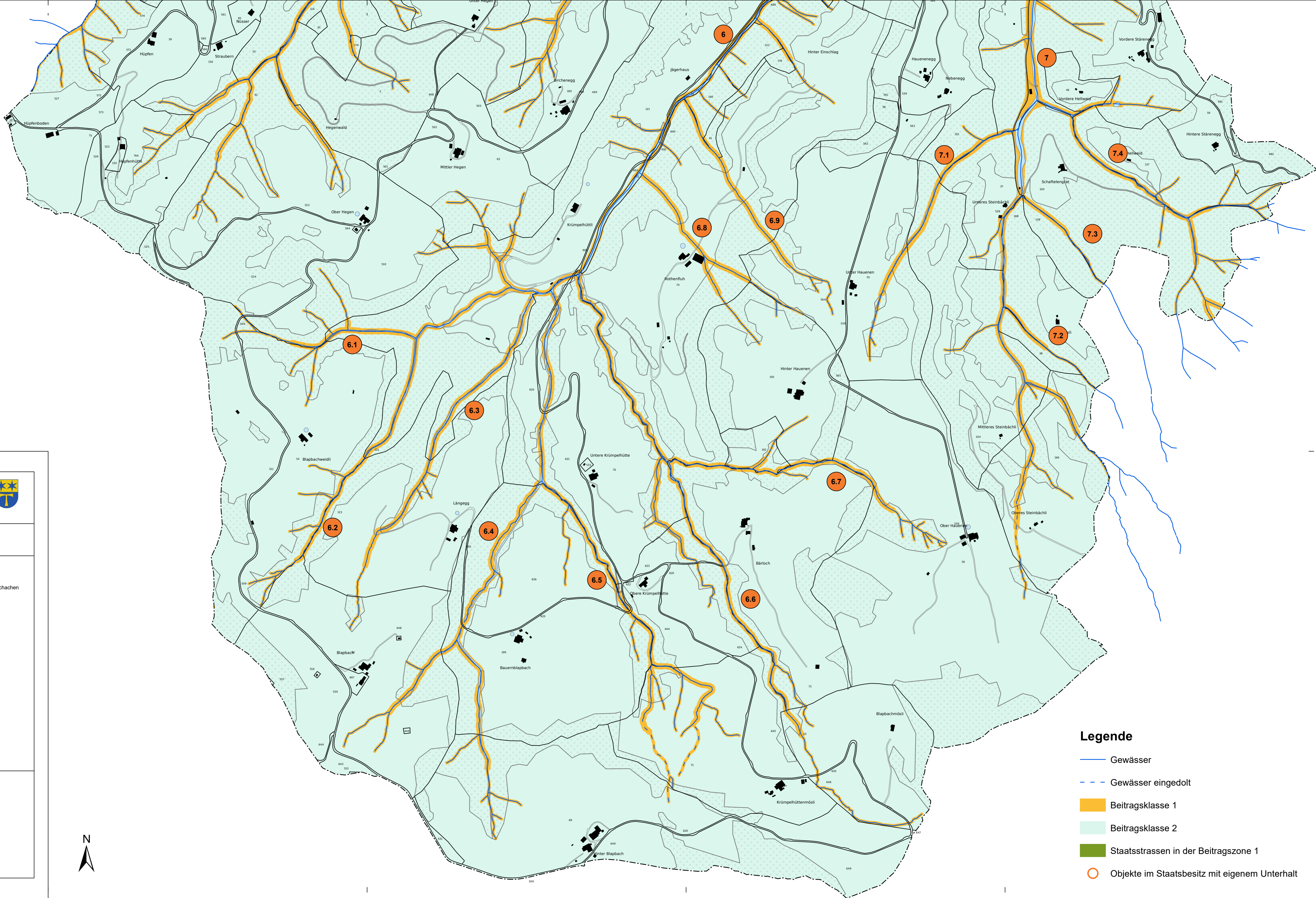
Schwellenkorporation Trubschachen Teil 2

Perimeterplan und Übersichtsplan der Gewässer 1:5'000

| | |
|----------|---------------|
| Plan Nr. | 4.23188 / 2 |
| Datum: | 07.06.2019 |
| Grösse: | 59.4 x 105 cm |



Ruefer Ingenieure AG
 Bernstrasse 14
 3550 Langnau i. E.
 Tel. 034 408 48 48
 rueferag@ruefer-ing.ch



- ### Legende
- Gewässer
 - Gewässer eingedolt
 - Beitragsklasse 1
 - Beitragsklasse 2
 - Staatsstrassen in der Beitragszone 1
 - Objekte im Staatsbesitz mit eigenem Unterhalt