










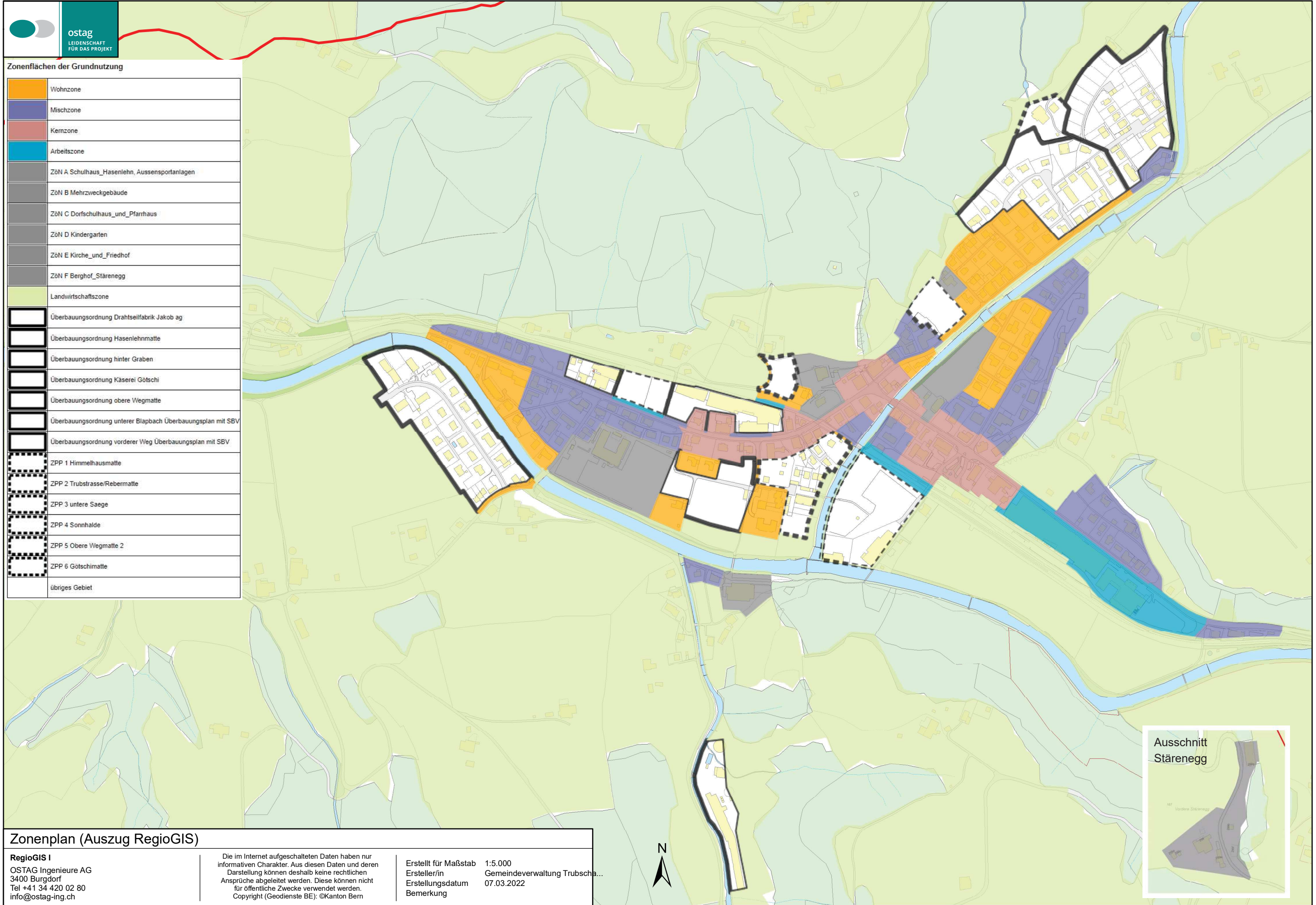


Zonenflächen der Grundnutzung

	Wohnzone
	Mischzone
	Kernzone
	Arbeitszone
	ZöN A Schulhaus_Hasenlehn, Aussensportanlagen
	ZöN B Mehrzweckgebäude
	ZöN C Dorfschulhaus_und_Pfarrhaus
	ZöN D Kindergarten
	ZöN E Kirche_und_Friedhof
	ZöN F Berghof_Stärenegg
	Landwirtschaftszone
	Überbauungsordnung Drahtseilfabrik Jakob ag
	Überbauungsordnung Hasenlehnmatte
	Überbauungsordnung hinter Graben
	Überbauungsordnung Kaserne Götschi
	Überbauungsordnung obere Wegmatte
	Überbauungsordnung unterer Blapbach Überbauungsplan mit SBV
	Überbauungsordnung vorderer Weg Überbauungsplan mit SBV
	ZPP 1 Himmelhausmatte
	ZPP 2 Trubstrasse/Rebermatte
	ZPP 3 untere Saenge
	ZPP 4 Sonnhalde
	ZPP 5 Obere Wegmatte 2
	ZPP 6 Götschimatte
	übriges Gebiet



Zonenplan (Auszug RegioGIS)

RegioGIS I  
OSTAG Ingenieure AG  
3400 Burgdorf  
Tel +41 34 420 02 80  
info@ostag-ing.ch

Die im Internet aufgeschalteten Daten haben nur informativen Charakter. Aus diesen Daten und deren Darstellung können deshalb keine rechtlichen Ansprüche abgeleitet werden. Diese können nicht für öffentliche Zwecke verwendet werden.  
Copyright (Geodienste BE): ©Kanton Bern

Erstellt für Maßstab 1:5.000  
Ersteller/in Gemeindeverwaltung Trubscha...  
Erstellungsdatum 07.03.2022  
Bemerkung

