



# Überbauungsordnung «Vorder Weg 2» zur ZPP Nr. 5

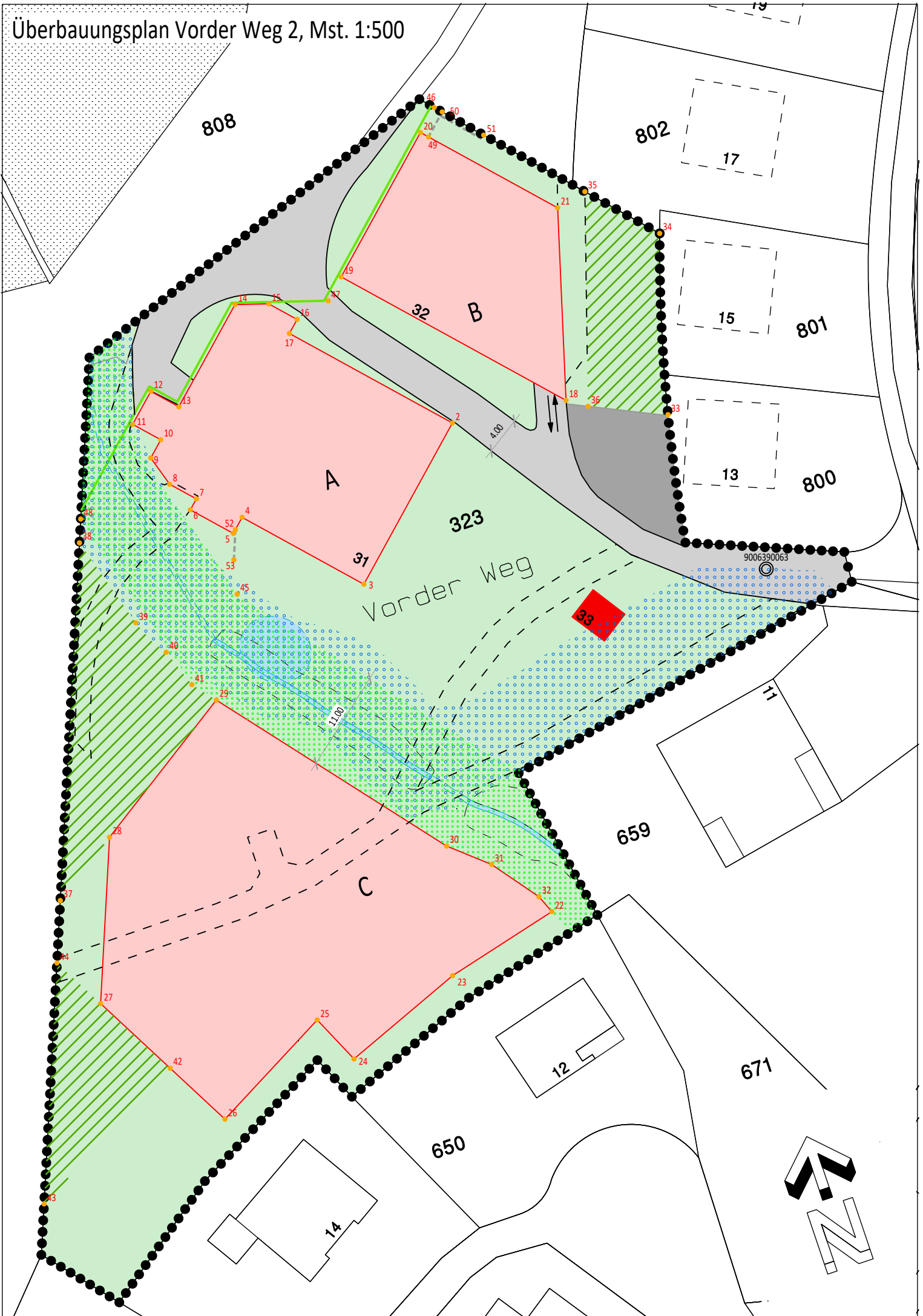
Überbauungsplan 1:500, Stand Vorprüfung

Weitere Unterlagen:

Überbauungsvorschriften











Erläuterungsbericht

# Überbauungsplan Vorder Weg 2, Mst. 1:500








## Legende

### Festlegungen

-  Wirkungsbereich
-  Baubereiche A–C
-  Aussenraum
-  Pflanzbereich für Bäume/Hecken
-  Erschliessungsanlagen
-  Abstellplätze für Motorfahrzeuge
-  Ein-/Ausfahrt Einstellhalle
-  Freihaltebereich Umlegung Vorder Weggräbli
-  Wald-Baulinie
-  Stützmauern

### Hinweise

-  Gewässerraum gemäss Zonenplan Gewässerräume, Stand Sommer 2021
-  amtliche Vermessung
-  schützenswerter Speicher
-  Siedlungsinterne Erschliessung (Notzufahrt, Landwirtschaft)
-  Teich

Punkt-Nr.	E (Ost) [m]	N (Nord) [m]	Höhe [m]
90063	2631214.773	1197366.156	744.39
2	2631187.369	1197392.218	
3	2631172.576	1197378.610	
4	2631162.300	1197389.781	
5	2631160.828	1197388.427	
6	2631157.203	1197392.368	
7	2631158.207	1197393.292	
8	2631155.958	1197395.737	
9	2631154.912	1197399.114	
10	2631156.585	1197400.654	
11	2631154.215	1197403.229	
12	2631157.241	1197406.013	
13	2631159.610	1197403.437	
14	2631168.986	1197412.061	
15	2631172.503	1197410.960	
16	2631174.900	1197408.354	
17	2631173.614	1197407.171	
18	2631199.922	1197390.593	
19	2631180.948	1197411.220	
20	2631194.195	1197423.406	
21	2631205.772	1197410.821	
22	2631180.623	1197338.162	
23	2631168.108	1197334.997	
24	2631154.996	1197329.814	
25	2631152.547	1197335.136	
26	2631139.533	1197328.079	
27	2631130.691	1197344.386	
28	2631137.414	1197361.291	
29	2631153.253	1197371.771	
30	2631172.009	1197348.624	
31	2631176.023	1197345.149	
32	2631179.809	1197340.154	
33	2631209.984	1197385.562	
34	2631215.442	1197404.611	
35	2631209.156	1197411.546	
36	2631201.986	1197389.217	
37	2631130.112	1197356.460	
38	2631144.572	1197392.824	
39	2631147.610	1197382.581	
40	2631149.739	1197378.470	
41	2631151.270	1197374.219	
42	2631135.636	1197335.267	
43	2631117.847	1197325.620	
44	2631127.586	1197350.113	
45	2631159.108	1197382.012	
46	2631196.491	1197425.518	
47	2631178.764	1197409.211	
48	2631145.534	1197395.244	
49	2631194.872	1197422.670	
50	2631197.163	1197424.777	
51	2631200.655	1197420.924	
52	2631161.182	1197388.753	
53	2631159.972	1197385.679	

## Genehmigungsvermerke

Kantonale Vorprüfung vom .....

Publikation im amtlichen Anzeiger vom .....

Öffentliche Auflage vom ..... bis .....

Einspracheverhandlungen am .....

Erledigte Einsprachen ..... (Anzahl)

Unerledigte Einsprachen ..... (Anzahl)

Rechtsverwahrungen ..... (Anzahl)

Beschlossen durch den Gemeinderat am .....

Namens der Einwohnergemeinde

Der Präsident: .....

Die Gemeindeschreiberin: .....

Die Richtigkeit dieser Angaben bescheinigt: Trubschachen, den .....

Die Gemeindeschreiberin: .....

Genehmigt durch das Amt für Gemeinden  
und Raumordnung am .....